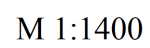





Публичный сервитут
Строительство ВЛИ-0,4 кВ от РУ-0,4 кВ ранее запроектированной ТП-10/0,4 кВ (электроснабжение домов, находящихся по адресу:
Свердловская область, Каменский ГО, СТ № 22 АО "СизТЗ" вблизи п. Степной, участки №65 и № 125) (0,45 км)
Схема расположения границ публичного сервитута



	-граница публичного сервитута
	-граница земельного участка, учтенного в ГКН
	-граница кадастрового квартала
	-ось линии
66:01:0201002	-номер кадастрового квартала
:28	-номер земельного участка, учтенного в ГКН

ОПИСАНИЕ МЕСТОПОЛОЖЕНИЯ ГРАНИЦ ПУБЛИЧНОГО СЕРВИТУТА ПО ОБЪЕКТУ Строительство ВЛИ-0,4 кВ от РУ-0,4 кВ ранее запроектированной ТП-10/0,4 кВ (электроснабжение домов, находящихся по адресу: Свердловская область, Каменский ГО, СТ № 22 АО "СизТЗ" вблизи п. Степной, участки №65 и № 125) (0,45 км) Свердловская область, Каменский городской округ (наименование объекта)				
Сведения о местоположении границ объекта				
1. Система координат <u>МСК-66 (зона 1)</u>				
2. Сведения о характерных точках границ объекта				
Обозначение характерных точек границ	Координаты, м		Метод определения координат и средняя квадратическая погрешность положения характерной точки (M _t), м	Описание закрепления точки на местности (при наличии)
	X	Y		
1	2	3	4	5
1	337189.96	1614492.04	Геодезический метод; M _t =0.1	-
2	337187.37	1614491.35	Геодезический метод; M _t =0.1	-
3	337187.63	1614490.39	Геодезический метод; M _t =0.1	-
4	337190.22	1614491.08	Геодезический метод; M _t =0.1	-
1	337189.96	1614492.04	Геодезический метод; M _t =0.1	-
5	337161.19	1614482.15	Геодезический метод; M _t =0.1	-
6	337160.24	1614481.82	Геодезический метод; M _t =0.1	-
7	337160.57	1614480.87	Геодезический метод; M _t =0.1	-
8	337161.52	1614481.20	Геодезический метод; M _t =0.1	-
5	337161.19	1614482.15	Геодезический метод; M _t =0.1	-
9	337132.01	1614471.94	Геодезический метод; M _t =0.1	-
10	337131.06	1614471.63	Геодезический метод; M _t =0.1	-
11	337131.37	1614470.68	Геодезический метод; M _t =0.1	-
12	337132.32	1614470.99	Геодезический метод; M _t =0.1	-
9	337132.01	1614471.94	Геодезический метод; M _t =0.1	-
13	337125.30	1614469.90	Геодезический метод; M _t =0.1	-
14	337124.34	1614469.60	Геодезический метод; M _t =0.1	-
15	337124.64	1614468.64	Геодезический метод; M _t =0.1	-
16	337125.60	1614468.94	Геодезический метод; M _t =0.1	-
13	337125.30	1614469.90	Геодезический метод; M _t =0.1	-
17	337105.71	1614462.95	Геодезический метод; M _t =0.1	-
18	337102.77	1614462.22	Геодезический метод; M _t =0.1	-

1	2	3	4	5
19	337103.01	1614461.24	Геодезический метод; Mt=0.1	-
20	337105.95	1614461.97	Геодезический метод; Mt=0.1	-
17	337105.71	1614462.95	Геодезический метод; Mt=0.1	-
21	337077.49	1614603.72	Геодезический метод; Mt=0.1	-
22	337074.78	1614602.87	Геодезический метод; Mt=0.1	-
23	337075.08	1614601.91	Геодезический метод; Mt=0.1	-
24	337077.79	1614602.76	Геодезический метод; Mt=0.1	-
21	337077.49	1614603.72	Геодезический метод; Mt=0.1	-
25	337041.21	1614592.53	Геодезический метод; Mt=0.1	-
26	337040.25	1614592.23	Геодезический метод; Mt=0.1	-
27	337040.55	1614591.27	Геодезический метод; Mt=0.1	-
28	337041.51	1614591.57	Геодезический метод; Mt=0.1	-
25	337041.21	1614592.53	Геодезический метод; Mt=0.1	-
29	337012.71	1614583.74	Геодезический метод; Mt=0.1	-
30	337011.75	1614583.44	Геодезический метод; Mt=0.1	-
31	337012.05	1614582.48	Геодезический метод; Mt=0.1	-
32	337013.01	1614582.78	Геодезический метод; Mt=0.1	-
29	337012.71	1614583.74	Геодезический метод; Mt=0.1	-
33	336984.12	1614574.95	Геодезический метод; Mt=0.1	-
34	336983.16	1614574.65	Геодезический метод; Mt=0.1	-
35	336983.46	1614573.69	Геодезический метод; Mt=0.1	-
36	336984.42	1614573.99	Геодезический метод; Mt=0.1	-
33	336984.12	1614574.95	Геодезический метод; Mt=0.1	-
37	336956.58	1614566.56	Геодезический метод; Mt=0.1	-
38	336955.62	1614566.28	Геодезический метод; Mt=0.1	-
39	336955.90	1614565.32	Геодезический метод; Mt=0.1	-
40	336956.86	1614565.60	Геодезический метод; Mt=0.1	-
37	336956.58	1614566.56	Геодезический метод; Mt=0.1	-
41	336925.91	1614557.15	Геодезический метод; Mt=0.1	-
42	336924.94	1614556.86	Геодезический метод; Mt=0.1	-
43	336925.23	1614555.89	Геодезический метод; Mt=0.1	-
44	336926.20	1614556.18	Геодезический метод; Mt=0.1	-
41	336925.91	1614557.15	Геодезический метод; Mt=0.1	-

1	2	3	4	5
45	336899.84	1614549.36	Геодезический метод; Mt=0.1	-
46	336897.01	1614548.49	Геодезический метод; Mt=0.1	-
47	336897.31	1614547.53	Геодезический метод; Mt=0.1	-
48	336900.14	1614548.40	Геодезический метод; Mt=0.1	-
45	336899.84	1614549.36	Геодезический метод; Mt=0.1	-
49	336893.97	1614542.85	Геодезический метод; Mt=0.1	-
50	336891.20	1614541.79	Геодезический метод; Mt=0.1	-
51	336891.56	1614540.85	Геодезический метод; Mt=0.1	-
52	336894.33	1614541.91	Геодезический метод; Mt=0.1	-
49	336893.97	1614542.85	Геодезический метод; Mt=0.1	-
53	336872.09	1614536.01	Геодезический метод; Mt=0.1	-
54	336871.13	1614535.71	Геодезический метод; Mt=0.1	-
55	336871.43	1614534.75	Геодезический метод; Mt=0.1	-
56	336872.39	1614535.05	Геодезический метод; Mt=0.1	-
53	336872.09	1614536.01	Геодезический метод; Mt=0.1	-
57	336842.90	1614526.48	Геодезический метод; Mt=0.1	-
58	336841.94	1614526.18	Геодезический метод; Mt=0.1	-
59	336842.24	1614525.22	Геодезический метод; Mt=0.1	-
60	336843.20	1614525.52	Геодезический метод; Mt=0.1	-
57	336842.90	1614526.48	Геодезический метод; Mt=0.1	-
61	336816.15	1614517.36	Геодезический метод; Mt=0.1	-
62	336815.19	1614517.06	Геодезический метод; Mt=0.1	-
63	336815.49	1614516.10	Геодезический метод; Mt=0.1	-
64	336816.45	1614516.4	Геодезический метод; Mt=0.1	-
61	336816.15	1614517.36	Геодезический метод; Mt=0.1	-
65	336795.21	1614510.46	Геодезический метод; Mt=0.1	-
66	336792.67	1614509.60	Геодезический метод; Mt=0.1	-
67	336792.99	1614508.66	Геодезический метод; Mt=0.1	-
68	336795.53	1614509.52	Геодезический метод; Mt=0.1	-
65	336795.21	1614510.46	Геодезический метод; Mt=0.1	-
69	336785.15	1614503.78	Геодезический метод; Mt=0.1	-
70	336784.78	1614506.70	Геодезический метод; Mt=0.1	-
71	336783.78	1614506.58	Геодезический метод; Mt=0.1	-

1	2	3	4	5
72	336784.15	1614503.66	Геодезический метод; Mt=0.1	-
69	336785.15	1614503.78	Геодезический метод; Mt=0.1	-
73	336789.97	1614475.25	Геодезический метод; Mt=0.1	-
74	336789.82	1614476.24	Геодезический метод; Mt=0.1	-
75	336788.83	1614476.09	Геодезический метод; Mt=0.1	-
76	336788.98	1614475.10	Геодезический метод; Mt=0.1	-
73	336789.97	1614475.25	Геодезический метод; Mt=0.1	-
77	336793.37	1614452.65	Геодезический метод; Mt=0.1	-
78	336792.39	1614452.51	Геодезический метод; Mt=0.1	-
79	336792.76	1614449.93	Геодезический метод; Mt=0.1	-
80	336793.74	1614450.07	Геодезический метод; Mt=0.1	-
77	336793.37	1614452.65	Геодезический метод; Mt=0.1	-
81	336799.88	1614443.23	Геодезический метод; Mt=0.1	-
82	336799.11	1614447.17	Геодезический метод; Mt=0.1	-
83	336795.35	1614446.41	Геодезический метод; Mt=0.1	-
84	336796.15	1614442.47	Геодезический метод; Mt=0.1	-
81	336799.88	1614443.23	Геодезический метод; Mt=0.1	-